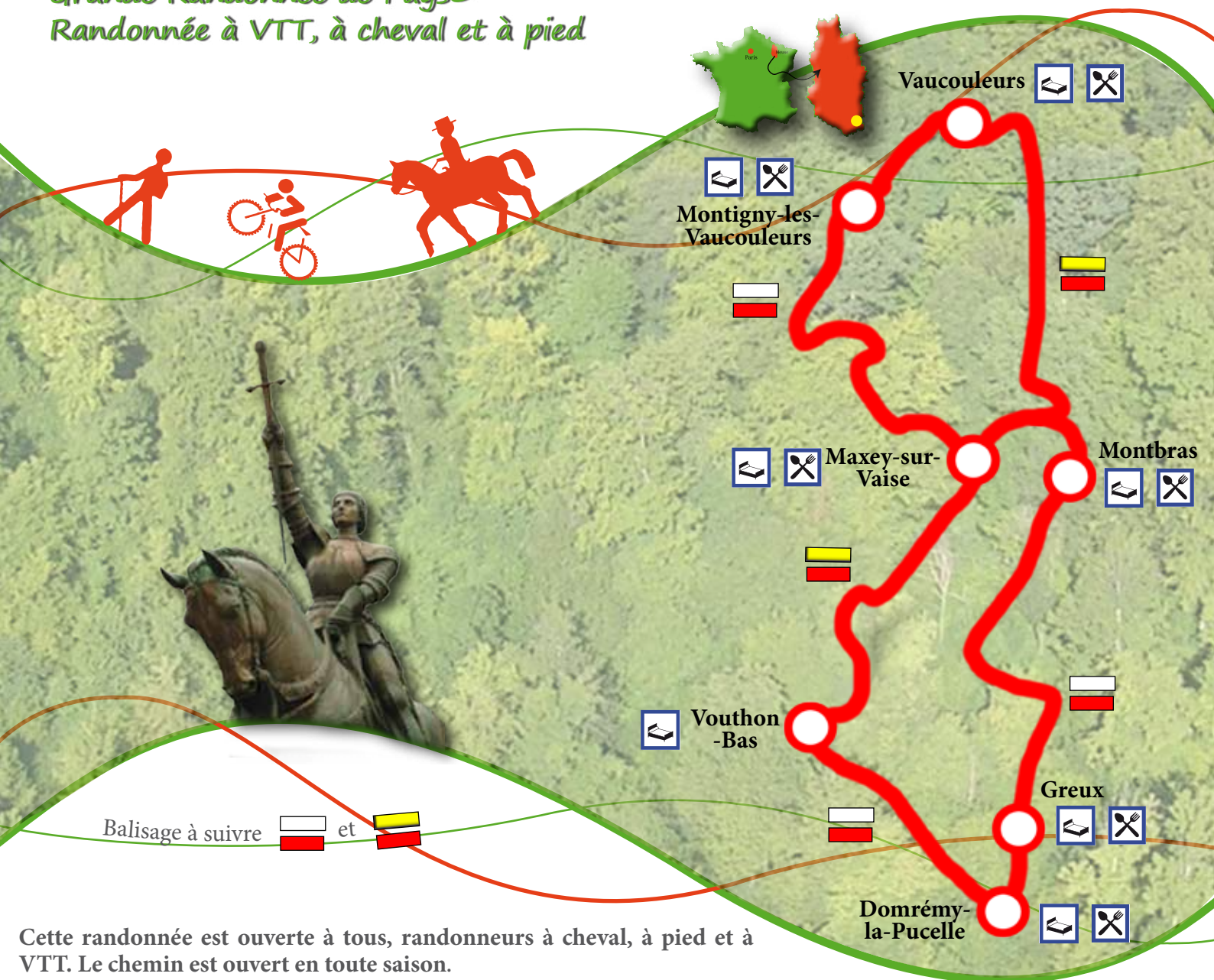


# Au Pays de Jeanne d'Arc



Grande Randonnée de Pays®  
Randonnée à VTT, à cheval et à pied



Cette randonnée est ouverte à tous, randonneurs à cheval, à pied et à VTT. Le chemin est ouvert en toute saison.

Jeanne d'Arc naquit en 1412 à Domrémy. A l'âge de 13 ans elle aurait entendu des voix. À Vaucouleurs, elle obtint l'aval du Sire de Baudricourt qui lui dit le 23 février 1423 : «Va, va et adviene que pourra». Successivement elle mène victorieusement les troupes françaises contre les armées anglaises, levant le siège d'Orléans. Ensuite elle conduit le dauphin Charles au sacre à Reims, contribuant ainsi à inverser le cours de la guerre de Cent Ans. Finalement capturée par les Bourguignons, elle est vendue aux Anglais par Jean de Luxembourg pour la somme de dix mille livres et condamnée à être brûlée vive en 1431 après un procès en hérésie. Entaché de nombreuses et importantes irrégularités, ce procès est cassé par le pape Calixte III en 1456, et un second procès en réhabilitation conclut à son innocence et l'élève au rang de martyr.



< A Domrémy la Pucelle, le centre Johannique jouxte la maison natale de Jeanne d'Arc. ©Michel Petit

Les itinéraires de randonnée pédestre connus sous le nom de « GRP », jalonnés de marques jaune rouge, sont une création de la FFRandonnée. Ils sont protégés au titre du code de la propriété intellectuelle. Les marques utilisées sont déposées à l'INPI. © FFRandonnée. Pour tout renseignement complémentaire, merci de contacter le Comité régional de la randonnée pédestre de Lorraine. (Courriel : [ffrandonnee.lorraine@lorraine-sport.com](mailto:ffrandonnee.lorraine@lorraine-sport.com) Tel : 03 83 18 87 36.)



# Au Pays de Jeanne d'Arc

## Grande Randonnée de Pays® (1<sup>ère</sup> partie) Maxey-sur-Vaise / Domrémy-la-Pucelle



### 1 Maxey-sur-Vaise

«Marceium» en 1153. Maxey sur Vaise est situé sur le chemin reliant Domrémy la Pucelle à Vaucouleurs. Voir le château Haut, reconstruit au XVI<sup>ème</sup> siècle, fenêtres gothiques XIV<sup>ème</sup> siècle, ouvertures XVIII<sup>ème</sup> siècle et le Château Bas fin XVI<sup>ème</sup> siècle remanié.  
*Chambres d'hôtes, Gîtes ruraux, Ferme Auberge : Tél. 03 29 90 85 19.*



### 2 Monument Isabelle Romée

La mère de Jeanne d'Arc, Isabelle Romée, venait de Vouthon Bas. Ce monument lui est consacré. Son surnom de Romée proviendrait d'un pèlerinage qu'elle aurait effectué à Rome. Elle épouse Jacques d'Arc en 1405 et le couple s'installe à Domrémy.  
*Chambres d'hôtes à Vouthon-Bas : Tél. 03 29 89 74 00.*



### 3 Domrémy-la-Pucelle

On peut y voir sa maison, à laquelle est accolé le Centre Johannique (Tél : 03 29 06 95 86) relatant la vie de Jeanne d'Arc et l'histoire de la région. Voir aussi l'église contemporaine de Jeanne d'Arc, transformée au XV<sup>ème</sup> siècle et agrandie en 1825, et la Basilique du Bois Chenu.  
*Chambres d'hôtes : Tél. 03 29 06 94 29 / 03 29 06 90 17.  
Restauration : Tél. 03 29 94 14 38 / 03 29 94 74 88.  
Camping : Tél. 03 29 06 90 70.*

### 4 Basilique du Bois Chenu

Cette basilique est située là où Jeanne d'Arc aurait entendu ses voix. La première pierre a été posée en 1881. Sur le parvis de la basilique se dressent plusieurs statues relatives à Jeanne d'Arc.  
*(Tél. : 03 29 06 93 47)*

### 5 Ermitage de Bermont

L'Ermitage de Bermont (Tél. : 03 29 34 31 73) est situé dans le département des Vosges, sur le territoire de la commune de Greux, à 3 km au nord de Domrémy la Pucelle. À l'écart de la route de Vaucouleurs, sur un petit plateau boisé, il domine de 73 mètres la vallée de la Meuse. Le 11 décembre 1998, la chapelle de Bermont a été inscrite à l'inventaire supplémentaire des monuments historiques, «en tant que témoin de l'épopée johannique», après la découverte dans le chœur de peintures murales du XV<sup>ème</sup> siècle représentant Jeanne d'Arc.



### 6 Goussaincourt

On trouve à Goussaincourt l'atelier de faïence «Le Saint Gervais»  
*Contact : Tél. 03 29 90 83 23.  
Chambres d'hôtes : Tél. 03 29 89 85 02.*

### 7 Montbras

On trouve à Montbras un impressionnant château datant de la fin XVI<sup>ème</sup>, début XVII<sup>ème</sup>. Celui-ci domine la vallée de la Meuse.  
*Restauration : Tél. 03 29 90 86 36 / 03 29 90 49 90.  
Chambres d'hôtes : Tél. 03 29 90 49 90 / 06 77 78 84 16.*

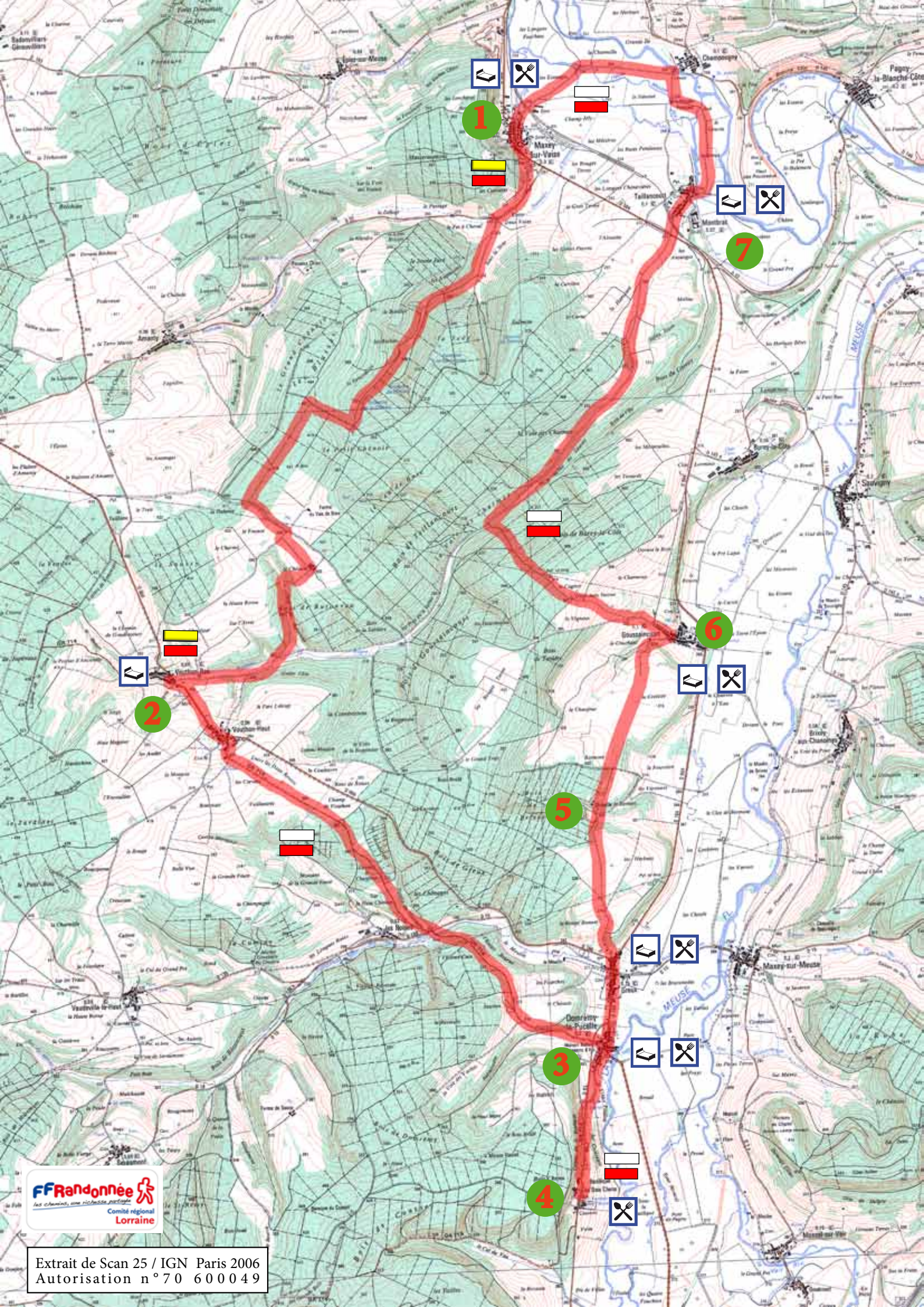
Carte IGN série Bleue 3216 Est  
37 kilomètres

Balisage à suivre :  et 

Plus d'information sur la randonnée en Meuse :  
**Comité Départemental du Tourisme**

Hôtel du Département  
F-55012 Bar le Duc Cedex  
Tél : 03 29 45 78 40  
Fax : 03 29 45 78 45  
[www.tourisme-meuse.com](http://www.tourisme-meuse.com)  
[contact@tourisme-meuse.com](mailto:contact@tourisme-meuse.com)





1



7



6



2



5



3



4



# Au Pays de Jeanne d'Arc

## Grande Randonnée de Pays® (2<sup>ème</sup> partie) Maxey-sur-Vaise / Vaucouleurs



### 1 Maxey-sur-Vaise

Départ de la seconde partie de la randonnée.

Chambres d'hôtes, Gîtes ruraux, Ferme Auberge : Tél. 03 29 90 85 19.



### 2 Epiez-sur-Meuse

Du bas latin «spicarium» : grenier à blé. Voir le gayoir en haut du village, cet ouvrage servait à abreuver les chevaux mais aussi à les nettoyer après les travaux agricoles.



### 3 Chapelle Ste Anne de Broyes

Selon une ancienne croyance les jeunes filles fréquentaient la chapelle Sainte-Anne de Broyes. En trempant leur mouchoir dans la source du ru qui coule près de la chapelle celles-ci pouvaient en apprendre plus sur leur futur mariage. Si un coin du mouchoir s'enfonçait dans les eaux, le mariage était dans l'année, deux coins et elles devaient attendre deux ans et ainsi de suite. Mais si jamais le mouchoir ne s'enfonçait pas du tout, c'était le signe que la jeune fille resterait célibataire.

### 4 Montigny-les-Vaucouleurs

Cité en 1011 «Montiniacum». Jeanne d'Arc y acheta son cheval brun.

Voir la fontaine Jeanne d'Arc et l'église Saint-André 1782 adossée à flanc de coteau.

Chambres d'hôtes : Tél. 03 29 91 13 02.

A faire absolument : le Circuit Découverte de la Vallée Marchal.

### 5 Vaucouleurs

Le 13 Mai 1428, Jeanne d'Arc franchit pour la première fois, la Porte du château, afin de demander une escorte pour rejoindre Chinon. Baudricourt ne cédera qu'à sa troisième requête. Et le 23 février 1429, elle pourra enfin partir. Les habitants lui ont fait forger une épée que lui remettra Baudricourt avec une lettre d'accréditation à remettre au Dauphin à son arrivée. Dans la chapelle castrale (03 29 89 51 82) vous verrez la crypte d'origine et sa statue du XIV<sup>ème</sup> de Notre Dame des Voûtes devant laquelle Jeanne se recueillait. Au dessus la chapelle fut reconstruite entre 1923 et 1929. Devant l'Office du Tourisme on trouve une statue équestre de Jeanne d'Arc. Erigée à Alger en 1951, elle sera ramenée en France et confiée à la ville. Voir aussi le Musée Jeanne d'Arc (03 29 89 51 63), celui-ci est consacré à l'imagerie de la Sainte.

Hébergement : Lor'n Hôtel : Tél. 03 29 90 69 70.

### 6 Sepvigny

Dans la chapelle de Sepvigny on trouve une représentation murale dite «Des trois morts et des trois vifs». Trois jeunes gentilshommes sont interpellés dans un cimetière par trois morts, qui leur rappellent la brièveté de la vie et l'importance du salut de leur âme. Cette croyance a pour origine une légende du XIII<sup>ème</sup> siècle.

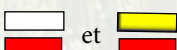



Statue de Jeanne d'Arc  
à Montigny-les-Vaucouleurs  
©Michel Petit



La porte de France à Vaucouleurs.  
C'est par celle-ci que Jeanne d'Arc  
prit la route de son destin  
le 23 Février 1429.

Carte IGN série Bleue 3216 Est  
26 kilomètres

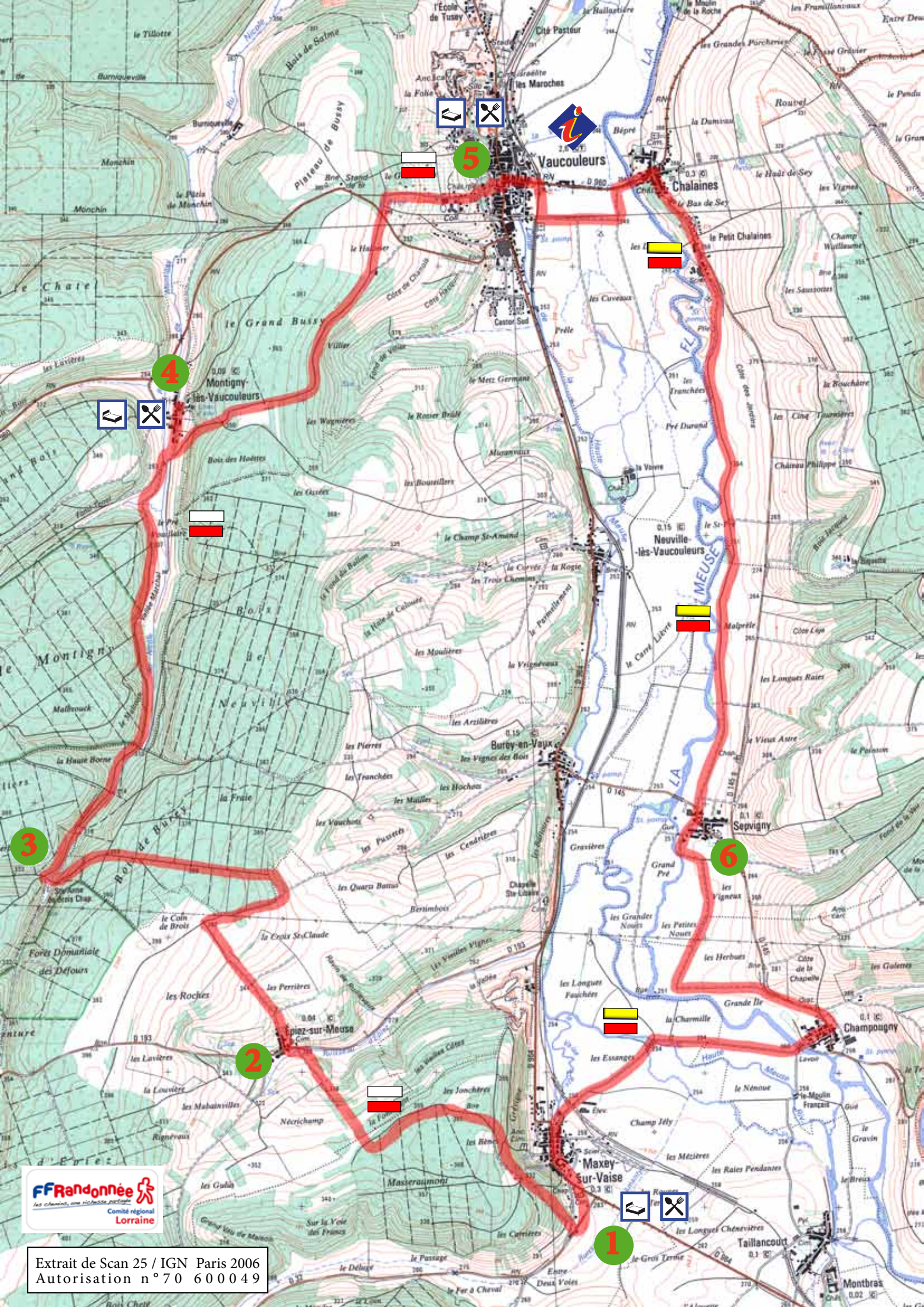
Balisage à suivre :  et 

Plus d'information sur la randonnée en Meuse :

**Comité Départemental du Tourisme**

Hôtel du Département  
F-55012 Bar le Duc Cedex  
Tél : 03 29 45 78 40  
Fax : 03 29 45 78 45

[www.tourisme-meuse.com](http://www.tourisme-meuse.com)  
[contact@tourisme-meuse.com](mailto:contact@tourisme-meuse.com)



Extrait de Scan 25 / IGN Paris 2006  
 Autorisation n° 70 600049